ГЕНЕРАЛЬНЫЙ ПЛАН ШАТАЛОВСКОГО СЕЛЬСКОГО ПОСЕЛЕНИЯ ПОЧИНКОВСКОГО РАЙОНА СМОЛЕНСКОЙ ОБЛАСТИ

Карта функциональных зон. М 1:5000.

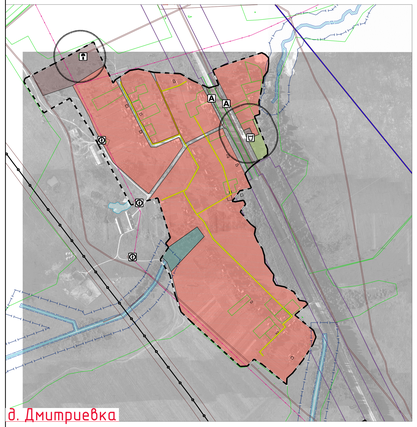

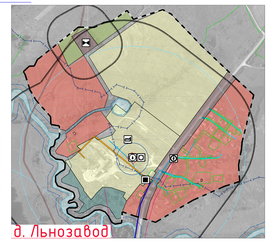

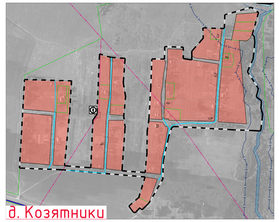

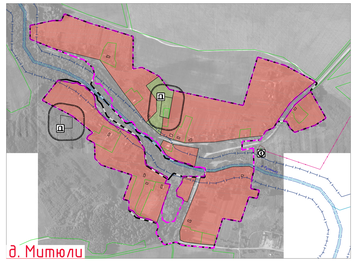

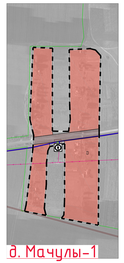

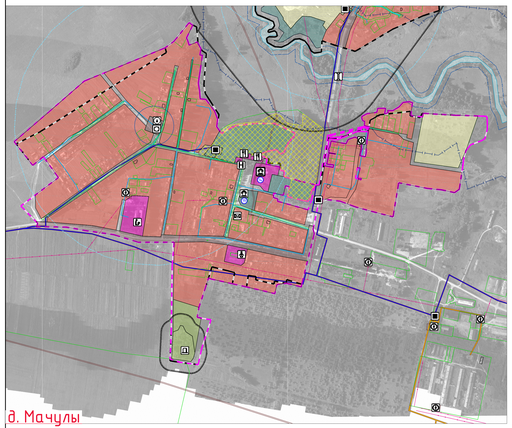

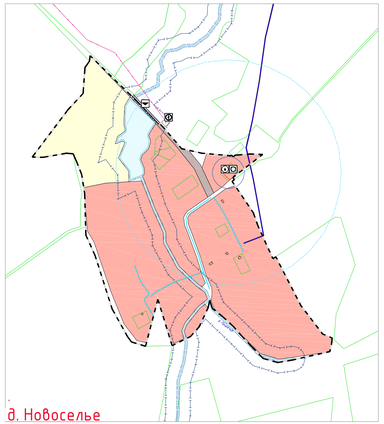

Схема расположения населенных пунктов на территории Шаталовского сельского поселения Починковского района Смоленской области

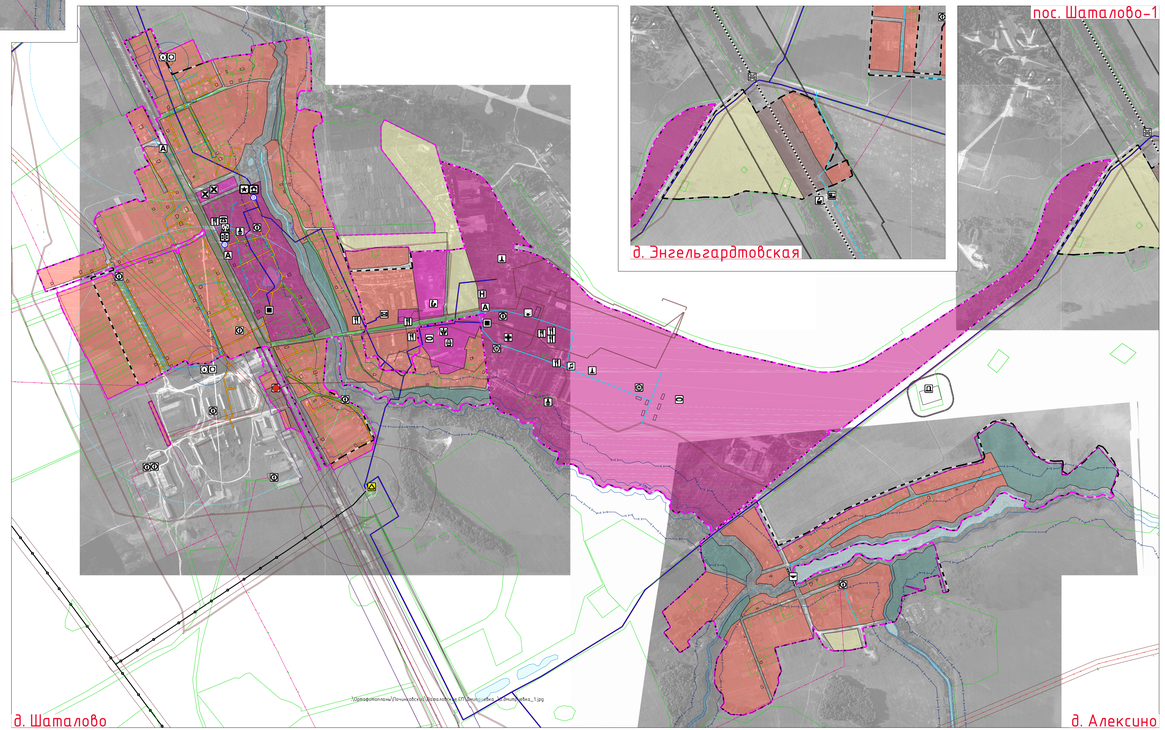

Условные обозначения

сущ.	проект.	
		Границы
		граница сельского поселения
		граница населенного пункта
		Границы функциональных зон
		жилые зоны
		зоны смешанной и общественно-деловой застройки
		общественно-деловые зоны
		производственные зоны, зоны инженерной и транспортной инфраструктуры
		зоны сельскохозяйственного использования
		зоны рекреационного назначения
		зоны специального назначения
		Объекты образования и науки
		дошкольная образовательная организация
		общеобразовательная организация
		организация дополнительного образования
		Объекты культуры и искусства
		объект культурно-досугового (клубного) типа
		Объекты физической культуры и массового спорта
		объекты спорта, включающие различно маршрутные спортивные сооружения (объекты П и ч. физкультурно-оздоровительный комплекс) спортивное сооружение
		Объекты здравоохранения
		лечебно-профилактическая медицинская организация (кроме санаторно-курортной), оказывающая медицинскую помощь в стационарных условиях, не структурное подразделение
		обособленное структурное подразделение медицинской организации, оказывающей первичную медико-санитарную помощь
		Объекты социального обслуживания
		стационарные организации социального обслуживания
		Объекты отдыха и туризма
		гостиницы и аналогичные коллективные средства размещения
		Прочие объекты обслуживания
		административное здание
		объекты религиозной организации (объединения)
		объекты торговли, общественного питания непроизводственный объект по предоставлению населению прачечных, фотостудии, консультационных и иных подобных услуг
		Предприятия и объекты добывающей и обрабатывающей промышленности
		предприятия текстильной, легкой промышленности
		Предприятия и объекты сельского и лесного хозяйства, рыболовства и рыбоводства
		предприятия по разведению молочного крупного рогатого скота, производство сырого молока
		предприятия по разведению свиней
		Прочие объекты, связанные с производственной деятельностью
		объекты, связанные с производственной деятельностью
		Объекты железнодорожного транспорта
		железнодорожная станция
		железнодорожный вокзал
		остановочный пассажирский железнодорожный пункт
		Железнодорожные пути
		железнодорожный путь общего пользования
		Объекты обслуживания и хранения автомобильного транспорта
		станция автовокзальная
		станция технического обслуживания
		стоянка (парковка) автомобилей
		иные объекты придорожного сервиса
		Остановочные пункты общественного пассажирского транспорта
		остановочный пункт
		Искусственные дорожные сооружения
		мостовое сооружение
		железнодорожный переезд
		Гидротехнические сооружения
		регулирующие и выправительные гидротехнические сооружения
		Электрические подстанции
		электрическая подстанция 110 кВ
		электрическая подстанция 35 кВ
		трансформаторная подстанция (ТП)
		Линии электропередачи (ЛЭП)
		линии электропередачи 330 кВ
		линии электропередачи 110 кВ
		линии электропередачи 35 кВ
		линии электропередачи 10 кВ
		Магистральные трубопроводы для транспортировки жидких и газообразных углеводородов
		магистральный газопровод
		Объекты добычи и транспортировки газа
		газораспределительная станция (ГРС)
		пункт редуцирования газа (ПРГ)
		Распределительные трубопроводы для транспортировки газа
		газопровод распределительный высокого давления
		газопровод распределительный низкого давления
		Объекты теплоснабжения
		источник тепловой энергии
		Объекты водоснабжения
		водонапорная башня
		артезианская скважина
		Сети водоснабжения
		водопровод
		Объекты водоотведения
		очистные сооружения (КОС)
		Объекты связи
		казенная станция (радиостанция)
		объекты почтовой связи
		Объекты единой государственной системы предупреждения и ликвидации чрезвычайных ситуаций
		объекты обеспечения пожарной безопасности
		Места погребения
		кладбище
		воинское кладбище, военное мемориальное кладбище
		Объекты культурного наследия (ОКН)
		памятник
		ансамбль
		достопримечательное место
		номер ОКН согласно Том 3
		Особо охраняемые природные территории
		памятник природы
		Охранная зона транспортных коммуникаций
		охранная зона внешнего транспорта
		Границы зон с особыми условиями использования территории
		санитарно-защитная зона предприятий, сооружений и иных объектов
		охранная зона инженерных коммуникаций
		охранная зона, рекомендуемая к внесению в ЕГРН
		водоохранная зона
		береговая полоса
		первый пояс зоны санитарной охраны источников водоснабжения
		второй пояс зоны санитарной охраны источника водоснабжения
		третий пояс зоны санитарной охраны источника водоснабжения
		Поверхностные водные объекты
		водоток (река, ручей, канал)
		водоем (озеро, пруд, обводненный карьер, водохранилище)
		границы земельных участков, сведения о которых содержатся в ЕГРН
		территории общего пользования
		Улично-дорожная сеть сельского населенного пункта
		улица в жилой застройке

						Муниципальный контракт №19	ГП-3
Изм.	Кол.уч.	Лист	N док.	Подпись	Дата	Генеральный план и Правила землепользования и застройки Шаталовского сельского поселения Починковского района Смоленской области	
ГИП		Ивановская Ю.А.				Генеральный план	Стадия: П / Лист: 3 / Листов: 5
Разработал		Шестак				Карта функциональных зон. М 1:5000	Общество с ограниченной ответственностью «Институт градостроительного проектирования»
Н.контр.		Ивановская					